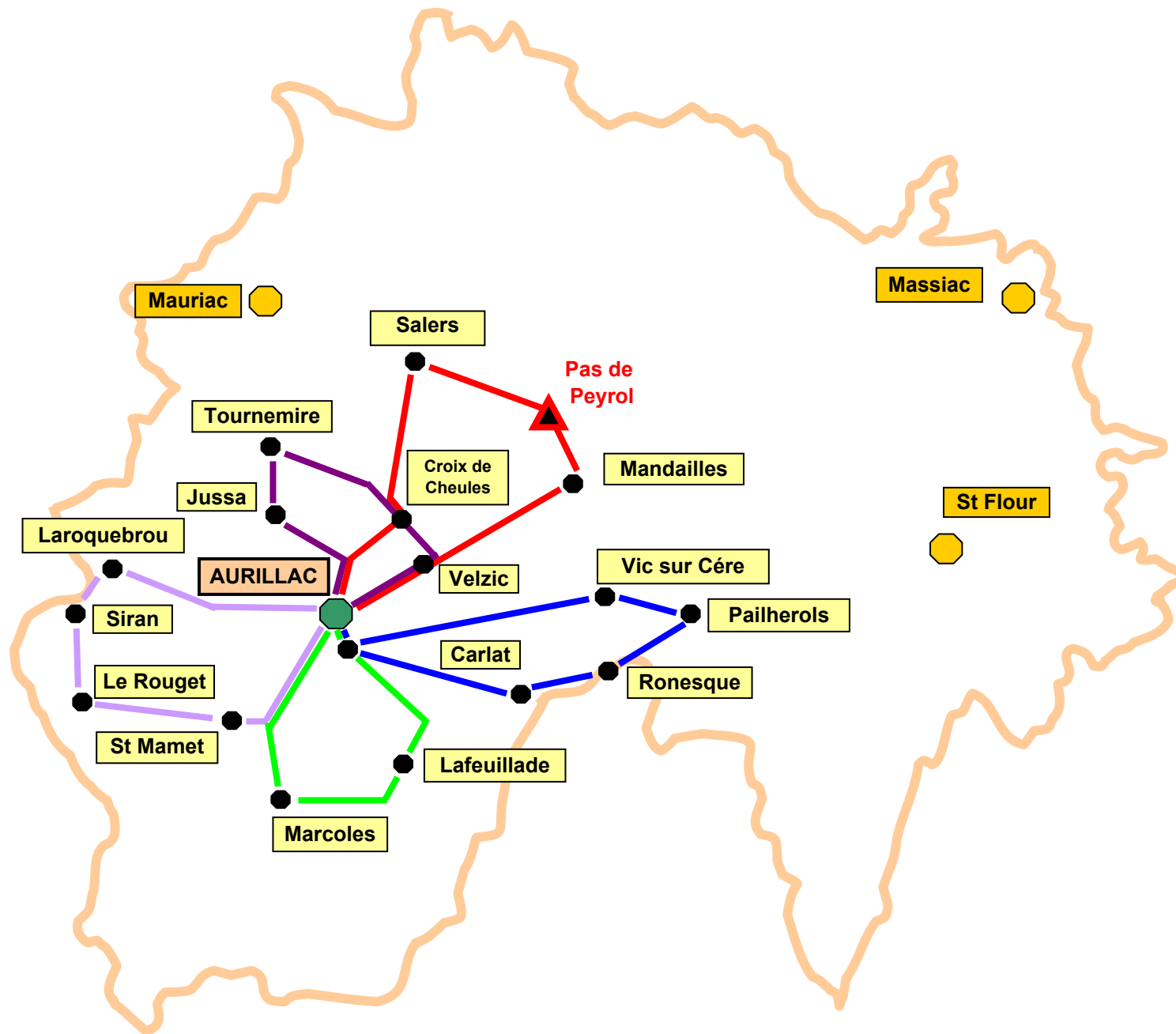
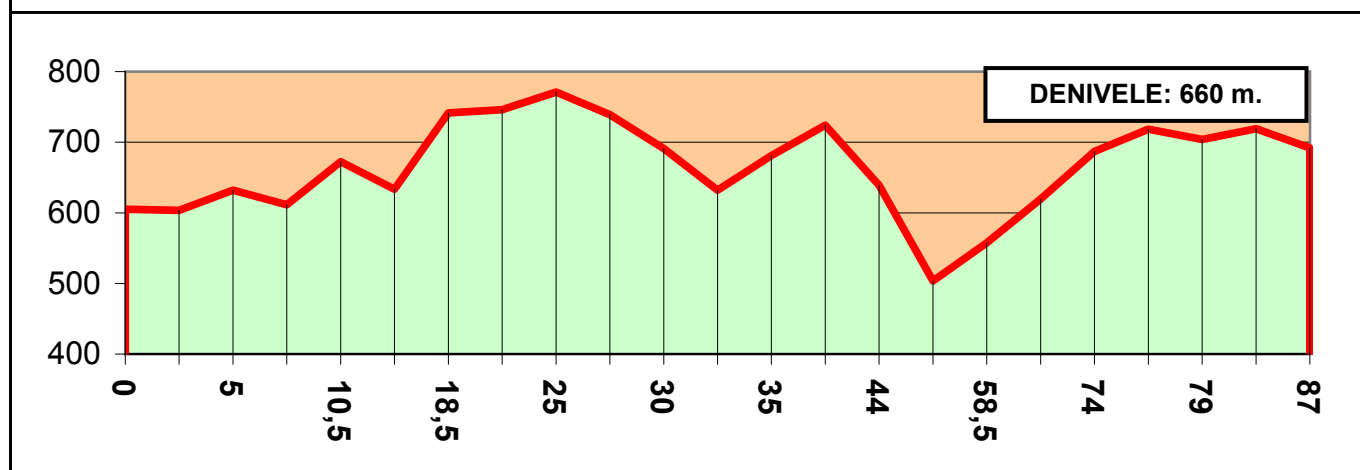


5 BOUCLES AU DEPART D' AURILLAC - 430 Km. 5160 m de dénivelé.



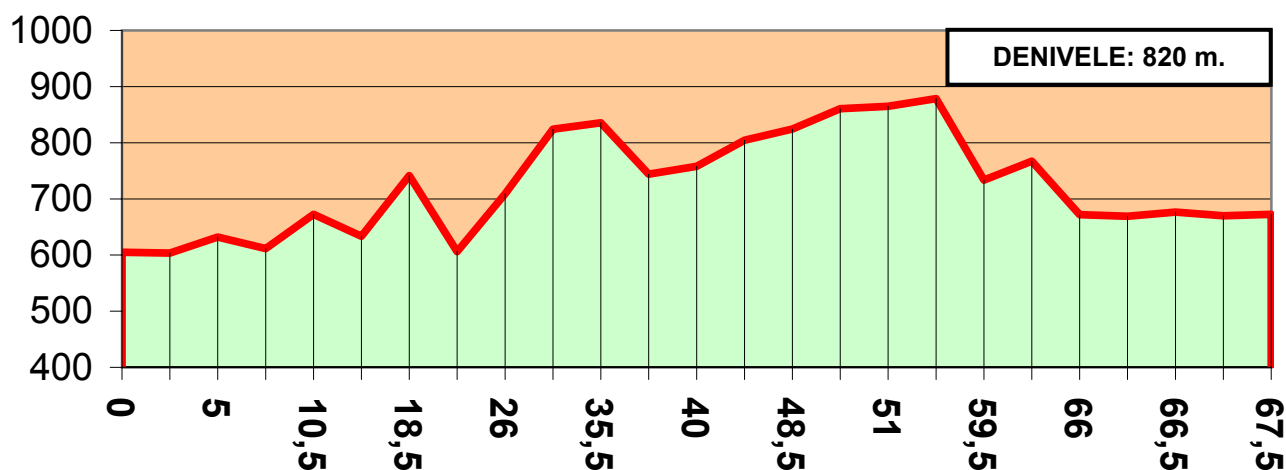
LE BARRAGE DE St ETIENNE CANTALES

LOCALITES	ROUTES	Km PARTIEL	Km TOTAL	ALTITUDE	A DECOUVRIR
AURILLAC (La Ponétie)		0	0	605	Une ville Historique
Giratoire Cassin	D.920	0,5	0,5	603	
Conros	D.58	4,5	5	627	Château de Conros
Croisement	D.58 / D.617	1,5	6,5	605	
La Course du Mouton	D.617	4	10,5	662	
Roannes St Mary	D.617	1	11,5	622	Le clocher à peigne
Lenseigne	D.617	7	18,5	723	Monument de la Résistance
La Salvetat	D.20	2,5	21	725	C ^{de} Ordre de Malte
St Mamet la Savetat	D.20	4	25	746	Site du Puy St Laurent
Croisement	D.20 / N.122	1	26	713	
Croisement	N.122 / D.20	4	30	661	
Le Rouget	D.20	2	32	600	Plan d'eau aménagé
Roumégoux	D.20	3	35	646	
Chapelle du Bournioux	D.20	2	37	687	Source miraculeuse
Glénat	D.33	7	44	595	
Laroquebrou	D.33 - D.7	8,5	52,5	451	Pont. Château. Eglise
Barrage de St Etienne	D.18	6	58,5	499	Belvédère. Rénac plage
Lacapelle Viescamp	D.18	9	67,5	552	Site du Puech des Ouilhes
Croisement	D.18 / D.53	6,5	74	613	
Les Bessades	D.53 - D.153	4,5	78,5	640	Golf de la Haute Auvergne
Croisement	D.153 / N.122	0,5	79	625	
Giratoire de L' Europe	N.122	4	83	636	
AURILLAC (La Ponétie)	par le périf	4	87	605	



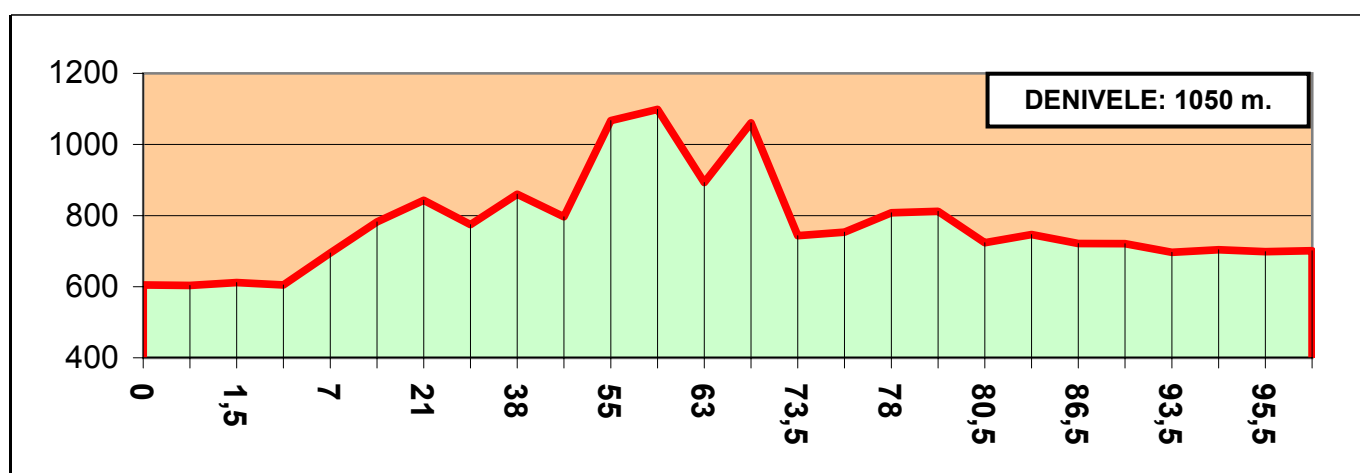
LA CHATAIGNERAIE CANTALIENNE

LOCALITES	ROUTES	Km PARTIEL	Km TOTAL	ALTITUDE	A DECOUVRIR
AURILLAC (La Ponétie)		0	0	605	Une ville Historique
Giratoire Cassin	D.920	0,5	0,5	603	
Conros	D.58	4,5	5	627	Château de Conros
Croisement	D.58 / D.617	1,5	6,5	605	
La Course du Mouton	D.617	4	10,5	662	
Roannes st Mary	D.617	1	11,5	622	Le clocher à Peigne
Lenseigne	D.617	7	18,5	723	Monument de la Résistance
Croisement	D.617 / D.66	4,5	23	583	
Marcoles	D.66	3	26	683	Village Médiéval
Croisement (Bramarie)	D.51	6	32	792	
Lacapelle-del-Fraysse	D.601	3,5	35,5	800	
Lacaze	D.20	3,5	39	705	Musée de l'agriculture
Croisement	D.47 / D.920	1	40	718	
Lafeuillade en Vézie	D.920	3,5	43,5	761	
La Croix d'Aubugues	D.920	5	48,5	776	
Croisement	D.8 / D.32	2	50,5	810	
La Joyeuse	D.8	0,5	51	814	
Croisement	D.8 / D.206	5,5	56,5	822	
Vézac	D.206	3	59,5	674	Golf de Vézac
L' Arborétum	VC	4,5	64	703	Arbres et jardins
Croisement	D.6 / D.990	2	66	606	
Croisement	D.990 / D.920	0,1	66,1	603	
Arpajon sur Cère	D.920	0,4	66,5	610	Moulin de la Cère
Giratoire Cassin	D.920	1	67	603	
AURILLAC (La Ponétie)		0,5	67,5	605	



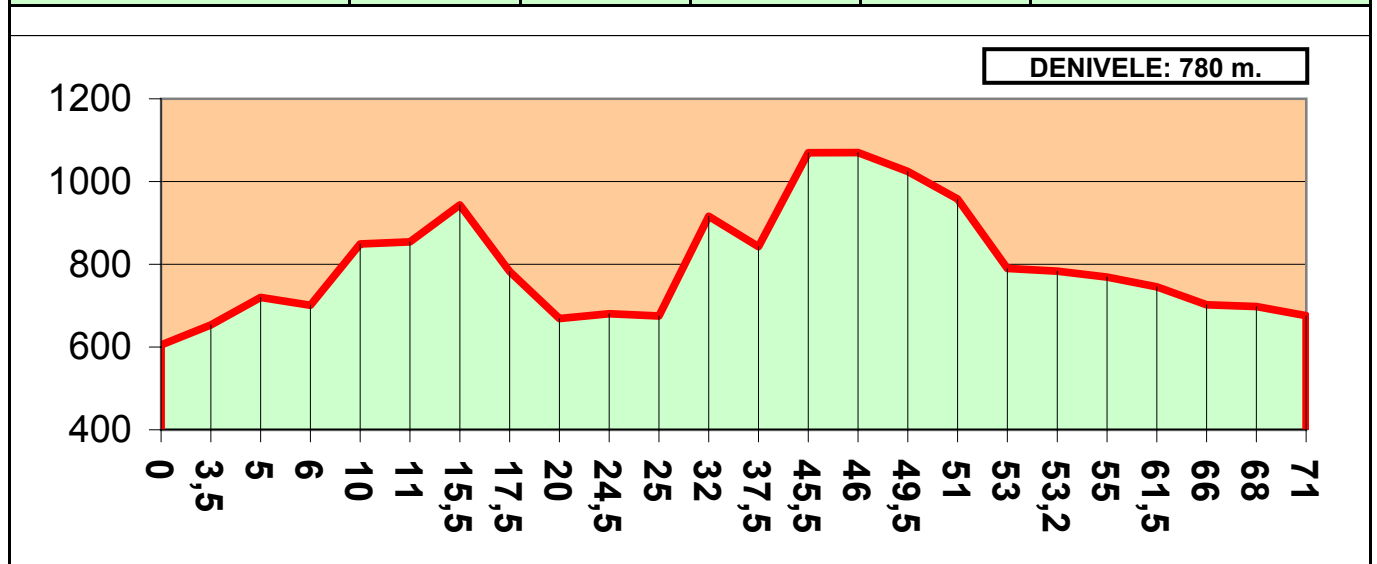
LE CARLADES ET LA VALLEE DE LA CERE

LOCALITES	ROUTES	Km PARTIEL	Km TOTAL	ALTITUDE	A DECOUVRIR
AURILLAC (La Ponétie)	D.920	0	0	605	Une ville Historique
Giratoire Cassin	D.920	0,5	0,5	603	
Arpajon sur Cère	D.920	1	1,5	610	Moulin de la Cère
Croisement	D.920 / D.990	0,5	2	603	
Vézac	D.990	5	7	688	Golf de Vézac
Carlat	D.990	7	14	768	Rocher de Carlat
Croisement	D.990 / D.459	7	21	822	
Rocher de Ronesque	D.459	8,5	29,5	745	Rocher de Ronesque
Croisement	D.459 / D.990	8,5	38	822	
Raulhac	D.990	6,5	44,5	752	Clocher de l' église
Lacapelle Barrès	D.990	10,5	55	1012	
Pailherols	D.54	4,5	59,5	1039	Village de montagne
Croisement	D.54 / D.59	3,5	63	830	
Col de Curebourse	D.54	4	67	994	Rocher des pendus
Vic sur Cère	D.54-D.157	6,5	73,5	670	Station verte
Comblat le Pont	D.157-D.8	3	76,5	677	
Olmet	D.8	1,5	78	730	
Croisement	D.8 / D.57	1	79	733	
Polminhac	D.8	1,5	80,5	643	Château de Pesteils
Marfon	D.8	2	82,5	664	
Le Rieu	D.8	4	86,5	635	Château de Caillac
Roquetorte	D.108	4,5	91	630	
Croisement	D.990 / D.920	2,5	93,5	603	Vallée de la Cère
Arpajon sur Cère	D.920	0,5	94	610	Moulin de la Cère
Giratoire Cassin	D.920	1	95,5	603	
AURILLAC (La Ponétie)	D.920	0,5	96	605	



PAR MONTS ET VALLEES

LOCALITES	ROUTES	Km PARTIEL	Km TOTAL	ALTITUDE	A DECOUVRIR
AURILLAC (La Ponétie)		0	0	605	Une ville Historique
Giratoire du Vialenc	N.120	3,5	3,5	650	
Les Allouettes		1,5	5	715	Point de vue
Route des Crêtes	D.35	1	6	695	Panoramas
St Jean de Dône	D.35	4	10	839	Chapelle de l' ordre des hospitaliers
Croisement	VC / D.35	1	11	843	
Croisement	D.35 / D.58	4,5	15,5	928	Vallée de l' Authre
Roquenatou	D.58	2	17,5	765	Site de Roquenatou
Marmanhac	D.58	2,5	20	649	Château de Sedaiges
Jussac	D.58	4,5	24,5	656	Atelier du dinandier
Croisement	D.58 / D.922	0,5	25	650	
Col de Fontbulin	D.922	7	32	884	
Tournemire	D.260-D.160	5,5	37,5	805	Château d'Anjony
Col du Bruel	D.60	8	45,5	1024	Vallée de la Doire
Croisement	D.35 / D.60	0,5	46	1024	Point de vue
Houade	D.35	3,5	49,5	975	
La Croix de Cheules	D.35	1,5	51	907	
Croisement	D.59 / D.17	2	53	737	Vallée de la Jordanne
Lac des Graves	D.17	0,2	53,2	730	Plan d'eau aménagé
Velzic	D.17	1,8	55	714	La grotte des Huguenots
St Simon	D.17	6,5	61,5	684	Pont médiéval. Sully
Stade de Peyrolles	D.17	4,5	66	636	
Aurillac-Centre ville	D.17	2	68	630	Maisons sur la Jordanne
AURILLAC (La Ponétie)		3	71	605	



RONDE DES GRANDS ESPACES AVEC 6 COLS

LOCALITES	ROUTES	Km PARTIEL	Km TOTAL	ALTITUDE	A DECOUVRIR
AURILLAC (La Ponétie)		0	0	605	Une ville Historique
Giratoire du Cap-Blanc		4	4	630	
Stade de Peyrolles	D.17	0,5	0,5	636	Vallée de la Jordanne
St Simon	D.17	4,5	9	684	Pont médiéval. Sully.
Velzic	D.17	6,5	15,5	714	La grotte des Huguenots
Lascelles	D.17	3,5	19	749	Lac des graves
Mandailles	D.17	8,5	27,5	924	Départ circuits pédestres
Le Pas de Peyrol	D.17	11,5	39	1582	Grand Site du Puy Mary
La Borne	D.680	6	45	1130	
Le Col de Néronne	D.680	6	51	1241	Panoramas
Salers	D.680	8,5	59,5	955	Village de France BPF/BCN
Croisement	D.35/D.37	4	63,5	692	
Fontanges	D.35	2	65,5	690	Chapelle Monolithe
Col St Georges	D.35	6,5	72	952	Panoramas
Croisement	D.35 /D.42	0,2	72,2	948	
Col de Légal	D.35	5,8	78	1231	Départ circuits pédestres
Col du Bruel	D.35	4,5	82,5	1024	Vue sur vallée de la Doire
La Croix de Cheules	D.35	5,5	88	907	Route des crêtes
croisement	D.35 / D.58	6	94	928	
Aurillac (centre ville)	D.35	11	105	630	Point de vue sur Aurillac
AURILLAC (La Ponétie)		3	108	605	

